



Сведения о характеристиках объекта недвижимости

На основании запроса от 17.11.2023, поступившего на рассмотрение 17.11.2023, сообщаем, что согласно записям Единого государственного реестра недвижимости:

Раздел 1 Лист 1

Земельный участок			
вид объекта недвижимости			

Лист № 1 раздела 1	Всего листов раздела 1: 4	Всего разделов: 8	Всего листов выписки: 28
--------------------	---------------------------	-------------------	--------------------------

17.11.2023г. № КУВИ-001/2023-260307142	
Кадастровый номер:	29:16:080801:1655
Номер кадастрового квартала:	29:16:080801
Дата присвоения кадастрового номера:	14.08.2013

Ранее присвоенный государственный учетный номер:	данные отсутствуют
Местоположение:	Местоположение установлено относительно ориентира, расположенного за пределами участка. Почтовый адрес ориентира: Архангельская обл., г. Архангельск, территориальный округ Варавино-Фактория, по КИЗ «Силикат» 1-я линия.
Площадь:	2030 +/- 16
Кадастровая стоимость, руб.:	1187956
Кадастровые номера расположенных в пределах земельного участка объектов недвижимости:	данные отсутствуют
Кадастровые номера объектов недвижимости, из которых образован объект недвижимости:	29:16:080801:1618
Кадастровые номера образованных объектов недвижимости:	данные отсутствуют
Категория земель:	Земли населенных пунктов
Виды разрешенного использования:	Для индивидуального жилищного строительства
Сведения о кадастровом инженере:	данные отсутствуют
Сведения о лесах, водных объектах и об иных природных объектах, расположенных в пределах земельного участка:	данные отсутствуют
Сведения о том, что земельный участок полностью расположен в границах зоны с особыми условиями использования территории, территории объекта культурного наследия, публичного сервитута:	данные отсутствуют



ДОКУМЕНТ ПОДПИСАН
ЭЛЕКТРОННОЙ ПОДПИСЬЮ

Сертификат: 00ВВ056В7401СВ38D2В3576АСDС8425108

Владелец: ФЕДЕРАЛЬНАЯ СЛУЖБА ГОСУДАРСТВЕННОЙ

РЕГИСТРАЦИИ, КАДАСТРА И КАРТОГРАФИИ

Действителен: с 27.06.2023 по 19.09.2024

полное наименование должности

инициалы, фамилия

Земельный участок			
вид объекта недвижимости			
Лист № 2 раздела 1	Всего листов раздела 1: 4	Всего разделов: 8	Всего листов выписки: 28
17.11.2023г. № КУВИ-001/2023-260307142			
Кадастровый номер:		29:16:080801:1655	
Сведения о том, что земельный участок расположен в границах особой экономической зоны, территории опережающего социально-экономического развития, зоны территориального развития в Российской Федерации, игорной зоны:		данные отсутствуют	
Сведения о том, что земельный участок расположен в границах особо охраняемой природной территории, охотничьих угодий, лесничеств:		данные отсутствуют	
Сведения о результатах проведения государственного земельного надзора:		данные отсутствуют	
Сведения о расположении земельного участка в границах территории, в отношении которой утвержден проект межевания территории:		данные отсутствуют	
Условный номер земельного участка:		данные отсутствуют	
Сведения о принятии акта и (или) заключении договора, предусматривающих предоставление в соответствии с земельным законодательством исполнительным органом государственным органом власти или органом местного самоуправления, находящегося в государственной или муниципальной собственности земельного участка для строительства наемного дома социального использования или наемного дома коммерческого использования:		данные отсутствуют	
Сведения о том, что земельный участок или земельные участки образованы на основании решения об изъятии земельного участка и (или) расположенного на нем объекта недвижимости для государственных или муниципальных нужд:		данные отсутствуют	
Сведения о том, что земельный участок образован из земель или земельного участка, государственная собственность на которые не разграничена:		данные отсутствуют	
Сведения о наличии земельного спора о местоположении границ земельных участков:		данные отсутствуют	
Статус записи об объекте недвижимости:		Сведения об объекте недвижимости имеют статус "актуальные"	
Особые отметки:		Для данного земельного участка обеспечен доступ посредством земельного участка (земельных участков) с кадастровым номером (кадастровыми номерами): 29:16:080801:1618. Сведения об ограничениях права на объект недвижимости, обременениях данного объекта, не зарегистрированных	



ДОКУМЕНТ ПОДПИСАН
ЭЛЕКТРОННОЙ ПОДПИСЬЮ

Сертификат: 00ВВ056В7401СВ38D2В3576АСDС8425108

Владелец: ФЕДЕРАЛЬНАЯ СЛУЖБА ГОСУДАРСТВЕННОЙ
РЕГИСТРАЦИИ, КАДАСТРА И КАРТОГРАФИИ
Действителен: с 27.06.2023 по 19.09.2024

полное наименование должности

инициалы, фамилия

Земельный участок			
вид объекта недвижимости			
Лист № 3 раздела 1	Всего листов раздела 1: 4	Всего разделов: 8	Всего листов выписки: 28

17.11.2023г. № КУВИ-001/2023-260307142

Кадастровый номер:

29:16:080801:1655

в реестре прав, ограничений прав и обременений недвижимого имущества: вид ограничения (обременения): ограничения прав на земельный участок, предусмотренные статьей 56 Земельного кодекса Российской Федерации; срок действия: с 03.02.2020; реквизиты документа-основания: постановление "Об утверждении границ охранных зон газораспределительных сетей, принадлежащих обществу с ограниченной ответственностью "Газпром газораспределение Архангельск" от 12.11.2019 № 616-пп выдан: Правительство Архангельской области ; постановление "Об утверждении Правил охраны газораспределительных сетей" от 20.11.2000 № 878 выдан: Правительство РФ . вид ограничения (обременения): ограничения прав на земельный участок, предусмотренные статьей 56 Земельного кодекса Российской Федерации; срок действия: с 06.05.2021; реквизиты документа-основания: водный кодекс РФ от 03.06.2006 № 74-ФЗ выдан: Российская Федерация; постановление "О зонах затопления, подтопления" от 18.04.2014 № 360 выдан: Правительство Российской Федерации; приказ "Об определении границ зон затопления, подтопления в административных границах муниципального образования "город Архангельск", Архангельской области" от 01.10.2020 № 96 выдан: Двинско-Печорское бассейновое водное управление Федерального агентства водных ресурсов. вид ограничения (обременения): ограничения прав на земельный участок, предусмотренные статьей 56 Земельного кодекса Российской Федерации; срок действия: с 07.05.2021; реквизиты документа-основания: постановление "О Порядке установления охранных зон объектов электросетевого хозяйства и особых условий использования земельных участков, расположенных в границах таких зон" от 24.02.2009 № 160 выдан: Правительство Российской Федерации . вид ограничения (обременения): ограничения прав на земельный участок, предусмотренные статьей 56 Земельного кодекса Российской Федерации; срок действия: с 02.07.2021; реквизиты документа-основания: водный кодекс РФ от 03.06.2006 № 74-ФЗ; постановление "Об утверждении Правил установления на местности границ водоохраных зон и границ прибрежных защитных полос водных объектов" от 10.01.2009 № 17 выдан: Правительство Российской Федерации; постановление "Об утверждении границ водоохраных зон и прибрежных защитных полос участков рек Северная Двина, Корелы, Юрас, Ильматиха, Лесная, Ижма, Лявля и озер Лахта, Холмовское, в границах поселений муниципального образования "Приморский муниципальный район» Архангельской области от 24.09.2020 № 30п выдан: Министерство природных ресурсов и лесопромышленного комплекса Архангельской области. вид ограничения (обременения): ограничения прав на земельный участок, предусмотренные статьей 56 Земельного кодекса Российской Федерации; срок действия: с 02.07.2021; реквизиты документа-основания: водный



ДОКУМЕНТ ПОДПИСАН
ЭЛЕКТРОННОЙ ПОДПИСЬЮ

Сертификат: 00BV056B7401CB38D2B3576ACDC8425108

Владелец: ФЕДЕРАЛЬНАЯ СЛУЖБА ГОСУДАРСТВЕННОЙ

РЕГИСТРАЦИИ, КАДАСТРА И КАРТОГРАФИИ

Действителен: с 27.06.2023 по 19.09.2024

полное наименование должности

инициалы, фамилия

Земельный участок			
вид объекта недвижимости			
Лист № 4 раздела 1	Всего листов раздела 1: 4	Всего разделов: 8	Всего листов выписки: 28
17.11.2023г. № КУВИ-001/2023-260307142			
Кадастровый номер:		29:16:080801:1655	
		<p>кодекс РФ от 03.06.2006 № 74-ФЗ; постановление "Об утверждении Правил установления на местности границ водоохранных зон и границ прибрежных защитных полос водных объектов" от 10.01.2009 № 17 выдан: Правительство Российской Федерации; постановление "Об утверждении границ водоохранных зон и прибрежных защитных полос участков рек Северная Двина, Корелы, Юрас, Ильматиха, Лесная, Ижма, Лявля и озер Лахта, Холмовское, в границах поселений муниципального образования "Приморский муниципальный район» Архангельской области от 24.09.2020 № 30п выдан: Министерство природных ресурсов и лесопромышленного комплекса Архангельской области. вид ограничения (обременения): ограничения прав на земельный участок, предусмотренные статьей 56 Земельного кодекса Российской Федерации; срок действия: с 01.03.2023; реквизиты документа-основания: постановление "Об установлении публичного сервитута" от 21.12.2022 № 2228 выдан: Администрация городского округа "Город Архангельск".</p>	
Получатель выписки:		АДМИНИСТРАЦИЯ ГОРОДСКОГО ОКРУГА "ГОРОД АРХАНГЕЛЬСК"	

полное наименование должности	 ДОКУМЕНТ ПОДПИСАН ЭЛЕКТРОННОЙ ПОДПИСЬЮ Сертификат: 00BV056B7401CB38D2B3576ACDC8425108 Владелец: ФЕДЕРАЛЬНАЯ СЛУЖБА ГОСУДАРСТВЕННОЙ РЕГИСТРАЦИИ, КАДАСТРА И КАРТОГРАФИИ Действителен: с 27.06.2023 по 19.09.2024	инициалы, фамилия
-------------------------------	---	-------------------

Выписка из Единого государственного реестра недвижимости об объекте недвижимости
Сведения о зарегистрированных правах

Земельный участок			
вид объекта недвижимости			
Лист № 1 раздела 2	Всего листов раздела 2: 3	Всего разделов: 8	Всего листов выписки: 28
17.11.2023г. № КУВИ-001/2023-260307142			
Кадастровый номер:		29:16:080801:1655	
1	Правообладатель (правообладатели):	1.1	Шевелев Павел Валерьевич, 22.07.1972, гор. Няндомы Архангельской обл., Российская Федерация, СНИЛС 043-269-440 50 Паспорт гражданина Российской Федерации серия 11 00 №187555, выдан 20.04.2001, Няндомским районным отделом внутренних дел УВД Архангельской области
	Сведения о возможности предоставления третьим лицам персональных данных физического лица:	1.1.1	данные отсутствуют
2	Вид, номер, дата и время государственной регистрации права:	2.1	Собственность 29-29/001-29/001/079/2016-155/1 26.05.2016 17:32:07
3	Сведения об осуществлении государственной регистрации сделки, права без необходимого в силу закона согласия третьего лица, органа:	3.1	данные отсутствуют
4	Ограничение прав и обременение объекта недвижимости:		
4.1	вид:	Ипотека	
	дата государственной регистрации:	19.09.2023 14:18:50	
	номер государственной регистрации:	29:16:080801:1655-29/188/2023-1	
	срок, на который установлены ограничение прав и обременение объекта недвижимости:	Срок действия с 19.09.2023 по истечению 264 месяцев с даты фактического предоставления кредита	
	лицо, в пользу которого установлены ограничение прав и обременение объекта недвижимости:	Публичное акционерное общество "Сбербанк России", ИНН: 7707083893, ОГРН: 1027700132195	
	сведения о возможности предоставления третьим лицам персональных данных физического лица	данные отсутствуют	
	основание государственной регистрации:	Договор ипотеки, № 119687467-НКЛ/01, выдан 15.09.2023	
	сведения об осуществлении государственной регистрации сделки, права, ограничения права без необходимого в силу закона согласия третьего лица, органа:	данные отсутствуют	
	сведения об управляющем залогом и о договоре управления залогом, если такой договор заключен для управления ипотекой:	данные отсутствуют	



ДОКУМЕНТ ПОДПИСАН
ЭЛЕКТРОННОЙ ПОДПИСЬЮ

Сертификат: 00BV056B7401CB38D2B3576ACDC8425108

Владелец: ФЕДЕРАЛЬНАЯ СЛУЖБА ГОСУДАРСТВЕННОЙ
РЕГИСТРАЦИИ, КАДАСТРА И КАРТОГРАФИИ
Действителен: с 27.06.2023 по 19.09.2024

полное наименование должности

инициалы, фамилия

Земельный участок		
вид объекта недвижимости		
Лист № 2 раздела 2	Всего листов раздела 2: 3	Всего разделов: 8
Всего листов выписки: 28		
17.11.2023г. № КУВИ-001/2023-260307142		
Кадастровый номер:		29:16:080801:1655
	сведения о депозитарии, который осуществляет хранение бездвиженной документарной закладной или электронной закладной:	
	ведения о внесении изменений или дополнений в регистрационную запись об ипотеке:	
5	Договоры участия в долевом строительстве:	не зарегистрировано
6	Заявленные в судебном порядке права требования:	данные отсутствуют
7	Сведения о возможности предоставления третьим лицам персональных данных физического лица	данные отсутствуют
8	Сведения о возражении в отношении зарегистрированного права:	данные отсутствуют
9	Сведения о наличии решения об изъятии объекта недвижимости для государственных и муниципальных нужд:	данные отсутствуют
10	Сведения о невозможности государственной регистрации без личного участия правообладателя или его законного представителя:	данные отсутствуют
11	Правопритязания и сведения о наличии поступивших, но не рассмотренных заявлений о проведении государственной регистрации права (перехода, прекращения права), ограничения права или обременения объекта недвижимости, сделки в отношении объекта недвижимости:	отсутствуют



ДОКУМЕНТ ПОДПИСАН
ЭЛЕКТРОННОЙ ПОДПИСЬЮ

Сертификат: 00ВВ056В7401СВ38D2В3576АСDС8425108

Владелец: ФЕДЕРАЛЬНАЯ СЛУЖБА ГОСУДАРСТВЕННОЙ

РЕГИСТРАЦИИ, КАДАСТРА И КАРТОГРАФИИ

Действителен: с 27.06.2023 по 19.09.2024

полное наименование должности

инициалы, фамилия

Земельный участок			
вид объекта недвижимости			
Лист № 3 раздела 2	Всего листов раздела 2: 3	Всего разделов: 8	Всего листов выписки: 28
17.11.2023г. № КУВИ-001/2023-260307142			
Кадастровый номер:		29:16:080801:1655	
11	Сведения о невозможности государственной регистрации перехода, прекращения, ограничения права на земельный участок из земель сельскохозяйственного назначения:	данные отсутствуют	

полное наименование должности	 ДОКУМЕНТ ПОДПИСАН ЭЛЕКТРОННОЙ ПОДПИСЬЮ Сертификат: 00ВВ056В7401СВ38D2В3576АСDC8425108 Владелец: ФЕДЕРАЛЬНАЯ СЛУЖБА ГОСУДАРСТВЕННОЙ РЕГИСТРАЦИИ, КАДАСТРА И КАРТОГРАФИИ Действителен: с 27.06.2023 по 19.09.2024	инициалы, фамилия
-------------------------------	---	-------------------

Выписка из Единого государственного реестра недвижимости об объекте недвижимости
Описание местоположения земельного участка

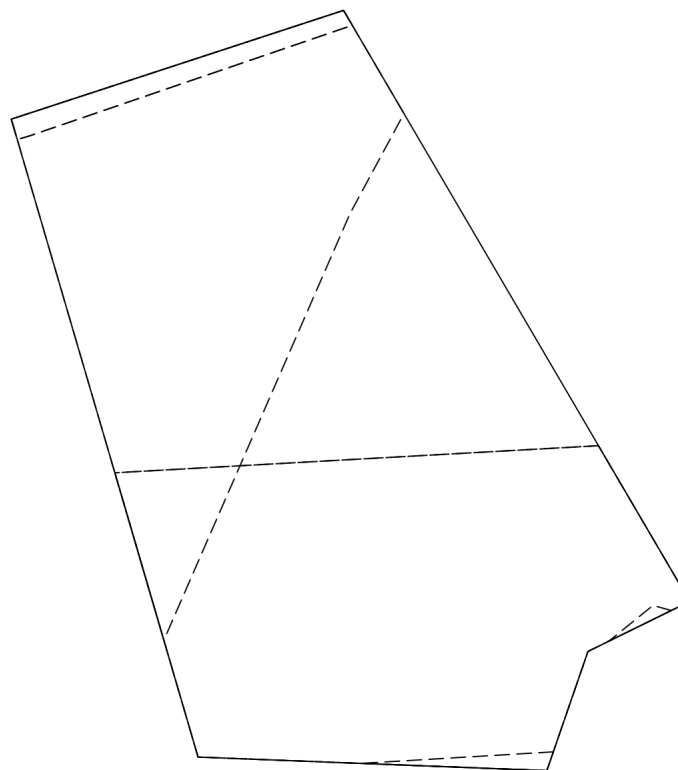
Земельный участок			
вид объекта недвижимости			

Лист № 1 раздела 3	Всего листов раздела 3: 1	Всего разделов: 8	Всего листов выписки: 28
--------------------	---------------------------	-------------------	--------------------------

17.11.2023г. № КУВИ-001/2023-260307142


Кадастровый номер: 29:16:080801:1655

План (чертеж, схема) земельного участка



Масштаб 1:600 Условные обозначения:

полное наименование должности	инициалы, фамилия
-------------------------------	-------------------



ДОКУМЕНТ ПОДПИСАН
ЭЛЕКТРОННОЙ ПОДПИСЬЮ

Сертификат: 00ВВ056В7401СВ38D2В3576АСDC8425108
Владелец: ФЕДЕРАЛЬНАЯ СЛУЖБА ГОСУДАРСТВЕННОЙ
РЕГИСТРАЦИИ, КАДАСТРА И КАРТОГРАФИИ
Действителен: с 27.06.2023 по 19.09.2024

Выписка из Единого государственного реестра недвижимости об объекте недвижимости

Описание местоположения земельного участка

Земельный участок			
вид объекта недвижимости			
Лист № 1 раздела 3.1	Всего листов раздела 3.1: 1	Всего разделов: 8	Всего листов выписки: 28
17.11.2023г. № КУВИ-001/2023-260307142			
Кадастровый номер:		29:16:080801:1655	

Описание местоположения границ земельного участка							
№ п/п	Номер точки		Дирекционный угол	Горизонтальное проложение, м	Описание закрепления на местности	Кадастровые номера смежных участков	Сведения об адресах правообладателей смежных земельных участков
	начальная	конечная					
1	2	3	4	5	6	7	8
1	1.1.1	1.1.2	149°39.1`	55.1	данные отсутствуют	данные отсутствуют	данные отсутствуют
2	1.1.1	1.1.1			данные отсутствуют	29:16:080801:2067	адрес отсутствует
3	1.1.2	1.1.3	243°49.7`	9.11	данные отсутствуют	данные отсутствуют	данные отсутствуют
4	1.1.2	1.1.2			данные отсутствуют	29:16:080801:2066	г. Москва, ул. Академика Скрябина, д. 3, к. 1, кв. 31
5	1.1.3	1.1.4	199°2.5`	10.15	данные отсутствуют	данные отсутствуют	данные отсутствуют
6	1.1.4	1.1.5	272°13.5`	28.07	данные отсутствуют	данные отсутствуют	данные отсутствуют
7	1.1.5	1.1.6	343°41.2`	53.47	данные отсутствуют	29:16:080801:1654	Архангельская обл, г. Архангельск, ул. Маяковского, д. 13, кв. 13; Архангельская обл, г. Архангельск, ул. Маяковского, д. 13, кв. 13;
8	1.1.6	1.1.1	71°52.1`	28.12	данные отсутствуют	29:16:080801:1618(1)	Архангельская обл, г. Архангельск, ул. Маяковского, д. 13, кв. 13



ДОКУМЕНТ ПОДПИСАН
ЭЛЕКТРОННОЙ ПОДПИСЬЮ

Сертификат: 00BV056B7401CB38D2B3576ACDC8425108

Владелец: ФЕДЕРАЛЬНАЯ СЛУЖБА ГОСУДАРСТВЕННОЙ
РЕГИСТРАЦИИ, КАДАСТРА И КАРТОГРАФИИ
Действителен: с 27.06.2023 по 19.09.2024

полное наименование должности

инициалы, фамилия

Выписка из Единого государственного реестра недвижимости об объекте недвижимости

Описание местоположения земельного участка

Земельный участок			
вид объекта недвижимости			
Лист № 1 раздела 3.2	Всего листов раздела 3.2: 1	Всего разделов: 8	Всего листов выписки: 28
17.11.2023г. № КУВИ-001/2023-260307142			
Кадастровый номер:		29:16:080801:1655	

Сведения о характерных точках границы земельного участка				
Система координат МСК-29 зона 2				
Номер точки	Координаты, м		Описание закрепления на местности	Средняя квадратичная погрешность определения координат характерных точек границ земельного участка, м
	X	Y		
1	2	3	4	5
1	645642.32	2533039.5	-	0.1
2	645633.57	2533012.78	-	0.1
3	645582.25	2533027.8	-	0.1
4	645581.16	2533055.85	-	0.1
5	645590.75	2533059.16	-	0.1
6	645594.77	2533067.34	-	0.1
1	645642.32	2533039.5	-	0.1



ДОКУМЕНТ ПОДПИСАН
ЭЛЕКТРОННОЙ ПОДПИСЬЮ

Сертификат: 00ВВ056В7401СВ38D2В3576АСDС8425108

Владелец: ФЕДЕРАЛЬНАЯ СЛУЖБА ГОСУДАРСТВЕННОЙ
РЕГИСТРАЦИИ, КАДАСТРА И КАРТОГРАФИИ
Действителен: с 27.06.2023 по 19.09.2024

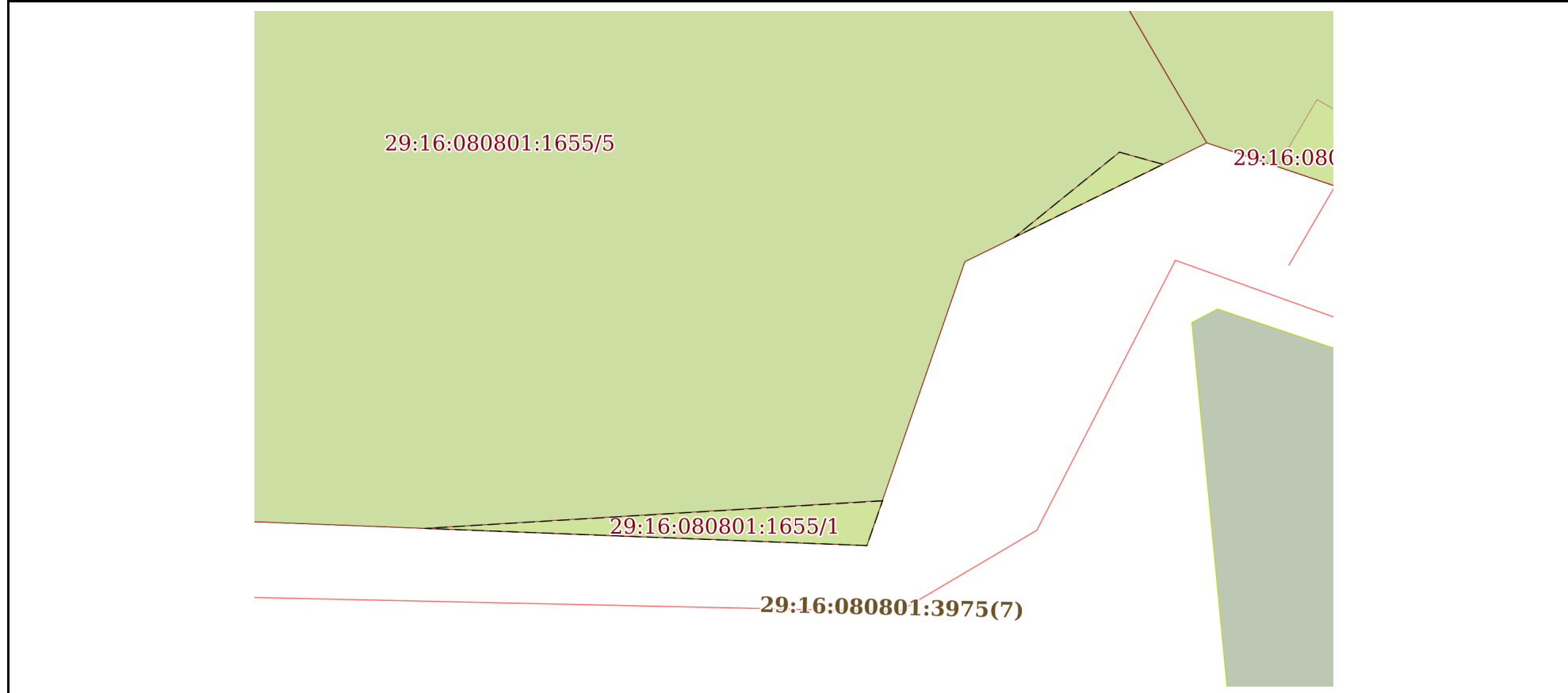
полное наименование должности

инициалы, фамилия

Выписка из Единого государственного реестра недвижимости об объекте недвижимости
Сведения о частях земельного участка

Земельный участок			
вид объекта недвижимости			
Лист № 1 раздела 4	Всего листов раздела 4: 6	Всего разделов: 8	Всего листов выписки: 28
17.11.2023г. № КУВИ-001/2023-260307142			
Кадастровый номер:		29:16:080801:1655	

План (чертеж, схема) части земельного участка Учетный номер части: 29:16:080801:1655/1



Масштаб 1:200 Условные обозначения:

полное наименование должности	 ДОКУМЕНТ ПОДПИСАН ЭЛЕКТРОННОЙ ПОДПИСЬЮ	инициалы, фамилия
	Сертификат: 00ВВ056В7401СВ38D2В3576АСDС8425108 Владелец: ФЕДЕРАЛЬНАЯ СЛУЖБА ГОСУДАРСТВЕННОЙ РЕГИСТРАЦИИ, КАДАСТРА И КАРТОГРАФИИ Действителен: с 27.06.2023 по 19.09.2024	

Земельный участок

вид объекта недвижимости

Лист № 2 раздела 4

Всего листов раздела 4: 6

Всего разделов: 8

Всего листов выписки: 28

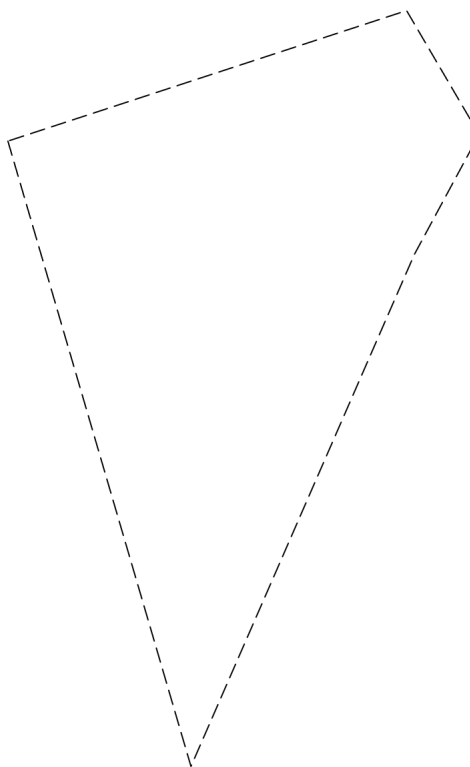
17.11.2023г. № КУВИ-001/2023-260307142

Кадастровый номер:

29:16:080801:1655

План (чертеж, схема) части земельного участка

Учетный номер части: 29:16:080801:1655/2



Масштаб 1:500

Условные обозначения:

ДОКУМЕНТ ПОДПИСАН
ЭЛЕКТРОННОЙ ПОДПИСЬЮ

Сертификат: 00ВВ056В7401СВ38D2В3576АСDC8425108

Владелец: ФЕДЕРАЛЬНАЯ СЛУЖБА ГОСУДАРСТВЕННОЙ
РЕГИСТРАЦИИ, КАДАСТРА И КАРТОГРАФИИ
Действителен: с 27.06.2023 по 19.09.2024

полное наименование должности

инициалы, фамилия

Земельный участок

вид объекта недвижимости

Лист № 3 раздела 4

Всего листов раздела 4: 6

Всего разделов: 8

Всего листов выписки: 28

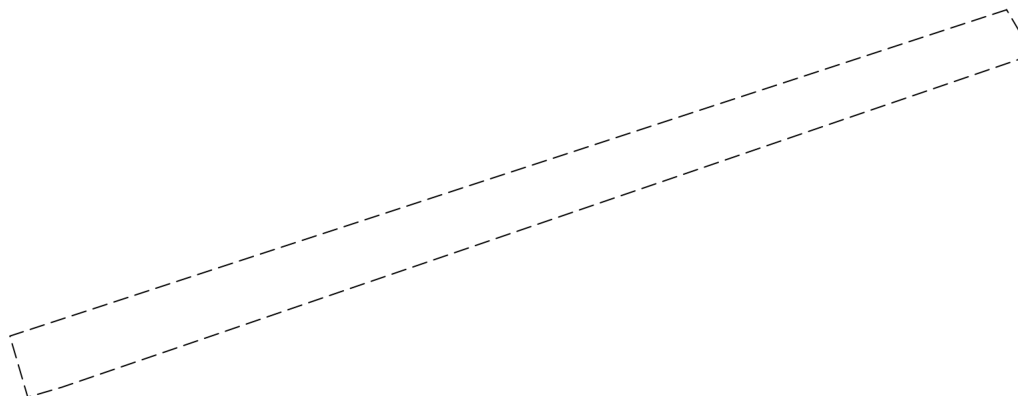
17.11.2023г. № КУВИ-001/2023-260307142

Кадастровый номер:

29:16:080801:1655

План (чертеж, схема) части земельного участка

Учетный номер части: 29:16:080801:1655/3



Масштаб 1:200

Условные обозначения:

ДОКУМЕНТ ПОДПИСАН
ЭЛЕКТРОННОЙ ПОДПИСЬЮ

Сертификат: 00ВВ056В7401СВ38D2В3576АСDС8425108

Владелец: ФЕДЕРАЛЬНАЯ СЛУЖБА ГОСУДАРСТВЕННОЙ
РЕГИСТРАЦИИ, КАДАСТРА И КАРТОГРАФИИ
Действителен: с 27.06.2023 по 19.09.2024

полное наименование должности

инициалы, фамилия

Земельный участок

вид объекта недвижимости

Лист № 4 раздела 4

Всего листов раздела 4: 6

Всего разделов: 8

Всего листов выписки: 28

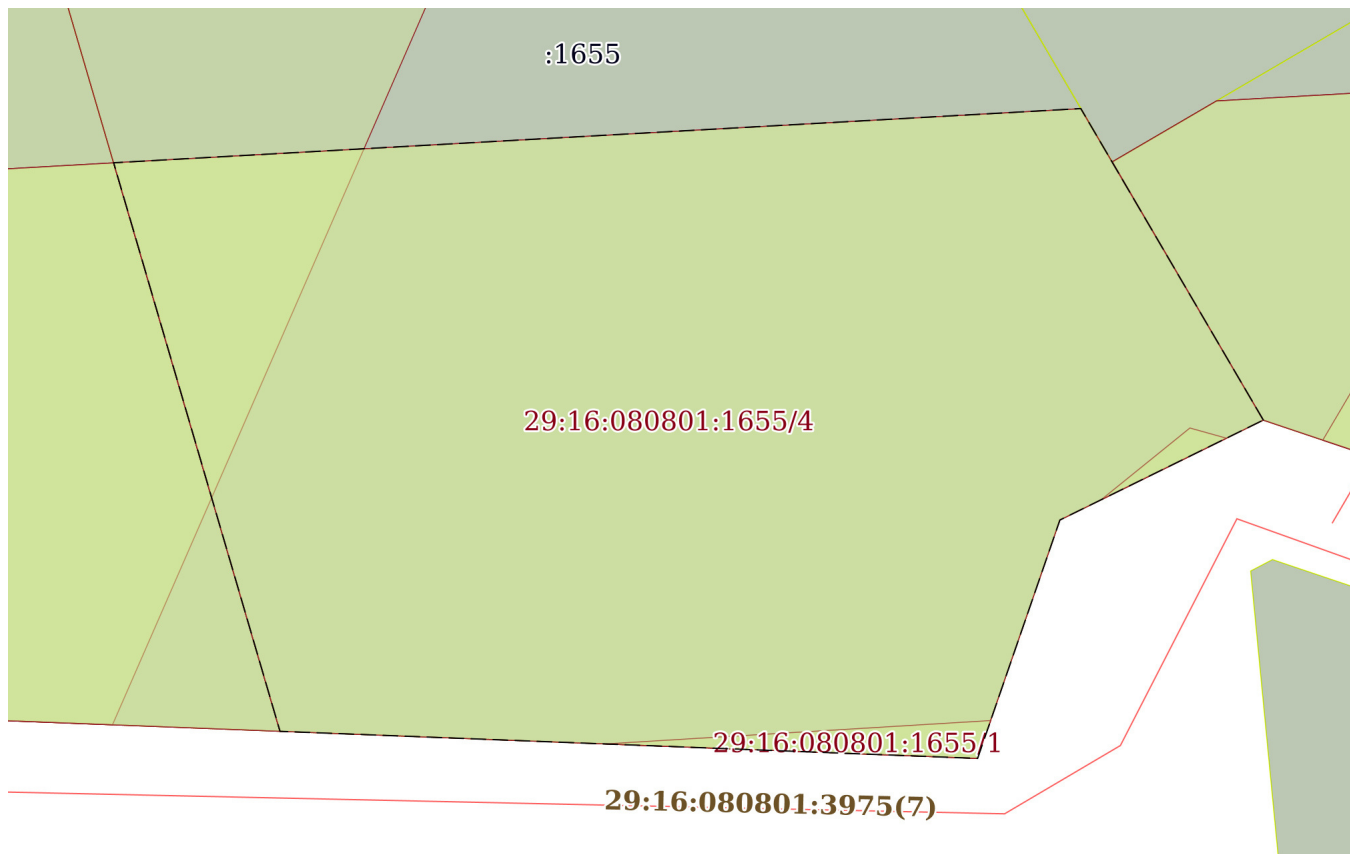
17.11.2023г. № КУВИ-001/2023-260307142

Кадастровый номер:

29:16:080801:1655

План (чертеж, схема) части земельного участка

Учетный номер части: 29:16:080801:1655/4



Масштаб 1:300

Условные обозначения:



ДОКУМЕНТ ПОДПИСАН
ЭЛЕКТРОННОЙ ПОДПИСЬЮ

Сертификат: 00ВВ056В7401СВ38D2В3576АСDС8425108

Владелец: ФЕДЕРАЛЬНАЯ СЛУЖБА ГОСУДАРСТВЕННОЙ

РЕГИСТРАЦИИ, КАДАСТРА И КАРТОГРАФИИ

Действителен: с 27.06.2023 по 19.09.2024

полное наименование должности

инициалы, фамилия

Земельный участок

вид объекта недвижимости

Лист № 5 раздела 4

Всего листов раздела 4: 6

Всего разделов: 8

Всего листов выписки: 28

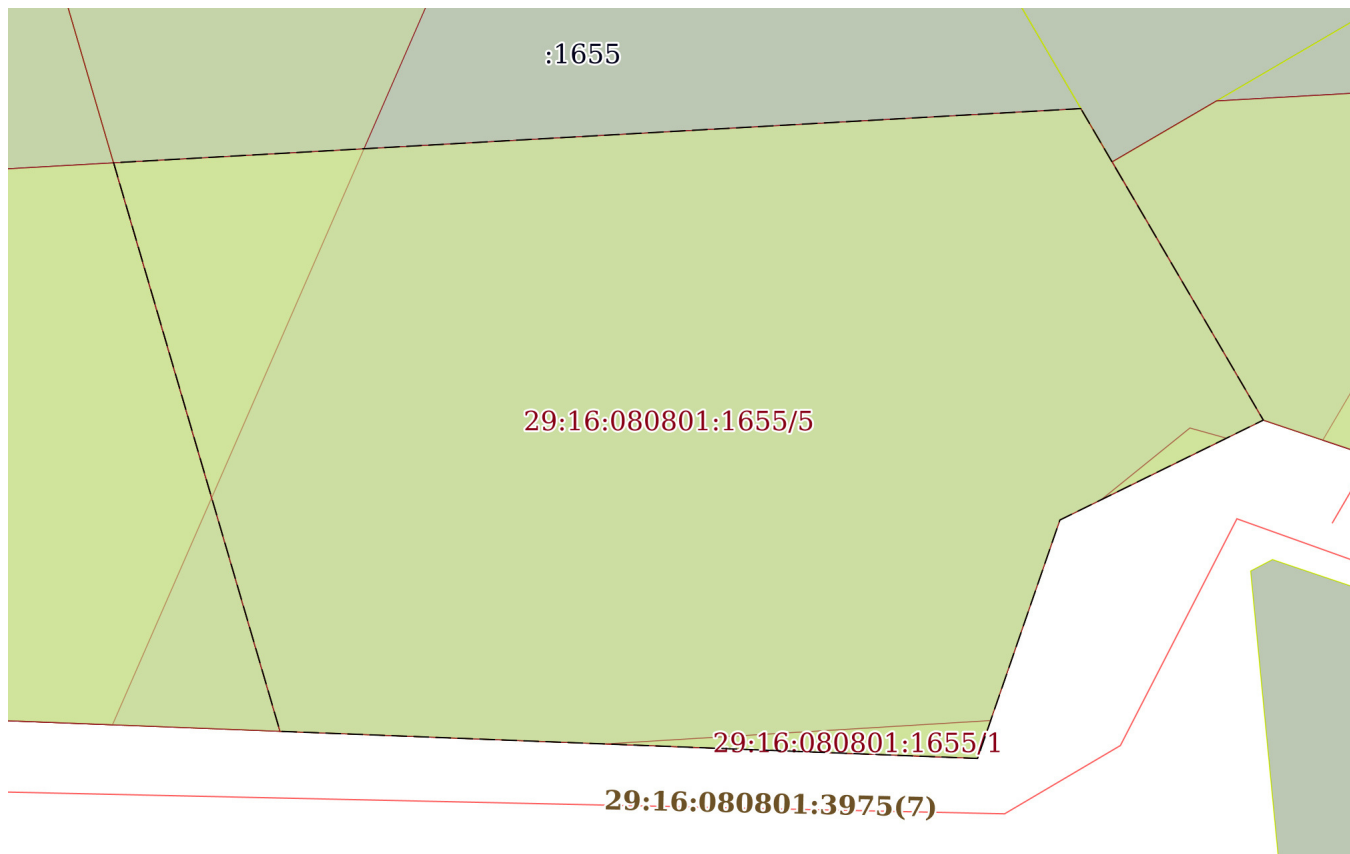
17.11.2023г. № КУВИ-001/2023-260307142

Кадастровый номер:

29:16:080801:1655

План (чертеж, схема) части земельного участка

Учетный номер части: 29:16:080801:1655/5



Масштаб 1:300

Условные обозначения:



ДОКУМЕНТ ПОДПИСАН
ЭЛЕКТРОННОЙ ПОДПИСЬЮ

Сертификат: 00ВВ056В7401СВ38D2В3576АСDС8425108

Владелец: ФЕДЕРАЛЬНАЯ СЛУЖБА ГОСУДАРСТВЕННОЙ

РЕГИСТРАЦИИ, КАДАСТРА И КАРТОГРАФИИ

Действителен: с 27.06.2023 по 19.09.2024

ПОЛНОЕ НАИМЕНОВАНИЕ ДОЛЖНОСТИ

инициалы, фамилия

Земельный участок

вид объекта недвижимости

Лист № 6 раздела 4

Всего листов раздела 4: 6

Всего разделов: 8

Всего листов выписки: 28

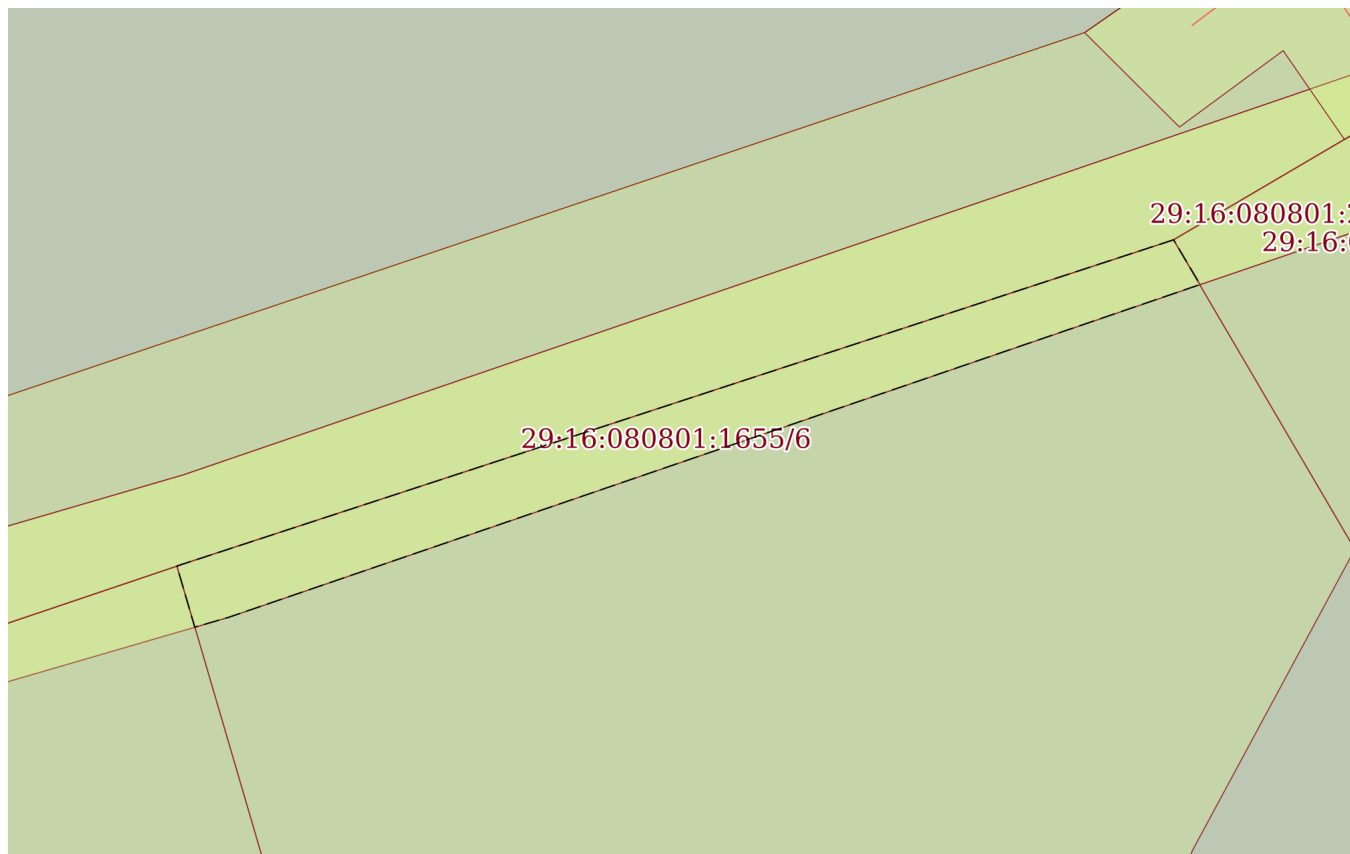
17.11.2023г. № КУВИ-001/2023-260307142

Кадастровый номер:

29:16:080801:1655

План (чертеж, схема) части земельного участка

Учетный номер части: 29:16:080801:1655/6



Масштаб 1:200

Условные обозначения:

ДОКУМЕНТ ПОДПИСАН
ЭЛЕКТРОННОЙ ПОДПИСЬЮ

Сертификат: 00ВВ056В7401СВ38D2В3576АСDC8425108

Владелец: ФЕДЕРАЛЬНАЯ СЛУЖБА ГОСУДАРСТВЕННОЙ
РЕГИСТРАЦИИ, КАДАСТРА И КАРТОГРАФИИ
Действителен: с 27.06.2023 по 19.09.2024

полное наименование должности

инициалы, фамилия

Выписка из Единого государственного реестра недвижимости об объекте недвижимости

Сведения о частях земельного участка

Земельный участок			
вид объекта недвижимости			
Лист № 1 раздела 4.1	Всего листов раздела 4.1: 6	Всего разделов: 8	Всего листов выписки: 28
17.11.2023г. № КУВИ-001/2023-260307142			
Кадастровый номер:		29:16:080801:1655	

Учетный номер части	Площадь, м2	Содержание ограничения в использовании или ограничения права на объект недвижимости или обременения объекта недвижимости
1	2	3
29:16:080801:1655/1	14	<p>вид ограничения (обременения): ограничения прав на земельный участок, предусмотренные статьей 56 Земельного кодекса Российской Федерации; Срок действия: не установлен; реквизиты документа-основания: постановление "Об утверждении границ охранных зон газораспределительных сетей, принадлежащих обществу с ограниченной ответственностью "Газпром газораспределение Архангельск" от 12.11.2019 № 616-пп выдан: Правительство Архангельской области ; постановление "Об утверждении Правил охраны газораспределительных сетей" от 20.11.2000 № 878 выдан: Правительство РФ ; Содержание ограничения (обременения): Ограничения использования объектов недвижимости предусмотрены Постановлением Правительства РФ от 20.11.2000 г. № 878 «Об утверждении Правил охраны газораспределительных сетей», в том числе: а) строить объекты жилищно-гражданского и производственного назначения; б) сносить и реконструировать мосты, коллекторы, автомобильные и железные дороги с расположенными на них газораспределительными сетями без предварительного выноса этих газопроводов по согласованию с эксплуатационными организациями; в) разрушать берегоукрепительные сооружения, водопропускные устройства, земляные и иные сооружения, предохраняющие газораспределительные сети от разрушений; г) перемещать, повреждать, засыпать и уничтожать опознавательные знаки, контрольно-измерительные пункты и другие устройства газораспределительных сетей; д) устраивать свалки и склады, разливать растворы кислот, солей, щелочей и других химически активных веществ; е) огораживать и перегораживать охранные зоны, препятствовать доступу персонала эксплуатационных организаций к газораспределительным сетям, проведению обслуживания и устранению повреждений газораспределительных сетей; ж) разводить огонь и размещать источники огня; з) рыть погреба, копать и обрабатывать почву сельскохозяйственными и мелиоративными орудиями и механизмами на глубину более 0,3 метра; и) открывать калитки и двери газорегуляторных пунктов, станций катодной и дренажной защиты, люки подземных колодцев, включать или отключать электроснабжение средств связи, освещения и систем телемеханики; к) набрасывать, приставлять и привязывать к опорам и надземным газопроводам, ограждениям и зданиям газораспределительных сетей посторонние предметы, лестницы, влезать на них; л) самовольно подключаться к газораспределительным сетям.; Реестровый номер границы: 29:16-6.777; Вид объекта реестра границ: Зона с особыми условиями использования территории; Вид зоны по документу: Охранная зона газораспределительной сети "Распределительный газопровод низкого давления по ул. Устьянская от ГРП №4 и №5 пос. Уемский Приморского района Архангельской области "; Тип зоны: Зоны с особыми условиями использования территории</p>



ДОКУМЕНТ ПОДПИСАН
ЭЛЕКТРОННОЙ ПОДПИСЬЮ

Сертификат: 00ВВ056В7401СВ38D2В3576АСDC8425108

Владелец: ФЕДЕРАЛЬНАЯ СЛУЖБА ГОСУДАРСТВЕННОЙ
РЕГИСТРАЦИИ, КАДАСТРА И КАРТОГРАФИИ
Действителен: с 27.06.2023 по 19.09.2024

полное наименование должности

инициалы, фамилия

Земельный участок			
вид объекта недвижимости			
Лист № 2 раздела 4.1	Всего листов раздела 4.1: 6	Всего разделов: 8	Всего листов выписки: 28
17.11.2023г. № КУВИ-001/2023-260307142			
Кадастровый номер:		29:16:080801:1655	
29:16:080801:1655/2	783	<p>вид ограничения (обременения): ограничения прав на земельный участок, предусмотренные статьей 56 Земельного кодекса Российской Федерации; Срок действия: не установлен; реквизиты документа-основания: водный кодекс РФ от 03.06.2006 № 74-ФЗ выдан: Российская Федерация; постановление "О зонах затопления, подтопления" от 18.04.2014 № 360 выдан: Правительство Российской Федерации; приказ "Об определении границ зон затопления, подтопления в административных границах муниципального образования "город Архангельск", Архангельской области" от 01.10.2020 № 96 выдан: Двинско-Печорское бассейновое водное управление Федерального агентства водных ресурсов; Содержание ограничения (обременения): В границах зон затопления, подтопления, в соответствии с законодательством Российской Федерации о градостроительной деятельности отнесенных к зонам с особыми условиями использования территорий, запрещаются: 1) размещение новых населенных пунктов и строительство объектов капитального строительства без обеспечения инженерной защиты таких населенных пунктов и объектов от затопления, подтопления; 2) использование сточных вод в целях регулирования плодородия почв; 3) размещение кладбищ, скотомогильников, объектов размещения отходов производства и потребления, химических, взрывчатых, токсичных, отравляющих и ядовитых веществ, пунктов хранения и захоронения радиоактивных отходов; 4) осуществление авиационных мер по борьбе с вредными организмами. Водный Кодекс Российской Федерации (от 03.06.2006 г. № 74-ФЗ); Реестровый номер границы: 29:00-6.279; Вид объекта реестра границ: Зона с особыми условиями использования территории; Вид зоны по документу: Граница зоны подтопления муниципального образования «Город Архангельск» (территориальные округа Октябрьский, Ломоносовский, Майская Горка, Варавино-Фактория); Тип зоны: Иная зона с особыми условиями использования территории</p>	
29:16:080801:1655/3	44	<p>вид ограничения (обременения): ограничения прав на земельный участок, предусмотренные статьей 56 Земельного кодекса Российской Федерации; Срок действия: не установлен; реквизиты документа-основания: постановление "О Порядке установления охранных зон объектов электросетевого хозяйства и особых условий использования земельных участков, расположенных в границах таких зон" от 24.02.2009 № 160 выдан: Правительство Российской Федерации ; Содержание ограничения (обременения): Постановление Правительства РФ № 160 от 24.02.2009 г. П.8. В охранный зоне (далее-ОЗ) запрещается осуществлять любые действия, которые могут нарушить безопасную работу объектов электросетевого хозяйства, в том числе привести к их повреждению или уничтожению, и (или) повлечь причинение вреда жизни, здоровью граждан и имуществу физических или юридических лиц, а также повлечь нанесение экологического ущерба и возникновение пожаров: а) набрасывать на провода и опоры воздушных линий электропередачи посторонние предметы, а также подниматься на опоры воздушных линий электропередачи; б) размещать любые объекты и предметы (материалы) в пределах созданных в соответствии с требованиями нормативно-технических документов проходов и подъездов для доступа к объектам электросетевого хозяйства, а также проводить любые работы и возводить сооружения, которые могут препятствовать доступу к объектам электросетевого хозяйства, без создания необходимых для такого доступа проходов и подъездов; в) находиться в пределах огороженной</p>	



ДОКУМЕНТ ПОДПИСАН
ЭЛЕКТРОННОЙ ПОДПИСЬЮ

Сертификат: 00ВВ056В7401СВ38Д2В3576АСДС8425108

Владелец: ФЕДЕРАЛЬНАЯ СЛУЖБА ГОСУДАРСТВЕННОЙ

РЕГИСТРАЦИИ, КАДАСТРА И КАРТОГРАФИИ

Действителен: с 27.06.2023 по 19.09.2024

полное наименование должности

инициалы, фамилия

Земельный участок			
вид объекта недвижимости			
Лист № 3 раздела 4.1	Всего листов раздела 4.1: 6	Всего разделов: 8	Всего листов выписки: 28
17.11.2023г. № КУВИ-001/2023-260307142			
Кадастровый номер:		29:16:080801:1655	
		<p>территории и помещениях распределительных устройств и подстанций,открывать двери и люки распределительных устройств и подстанций,производить переключения и подключения в электрических сетях,разводить огонь в пределах ОЗ вводных и распределительных устройств,подстанций,воздушных линий электропередачи,а также в ОЗ кабельных линий электропередачи;г)размещать свалки;д)производить работы ударными механизмами,сбрасывать тяжести массой свыше5тонн,производить сброс и слив едких и коррозионных веществ и горюче-смазочных материалов(в ОЗ подземных кабельных линий электропередачи)П10.В пределах ОЗ без письменного решения о согласовании сетевых организаций юридическим и физическим лицам запрещаются:а)строительство,капитальный ремонт,реконструкция или снос зданий и сооружений;б)горные,взрывные,мелиоративные работы,в том числе связанные с временным затоплением земель;в)посадка и вырубка деревьев и кустарников;г)дноуглубительные,землечерпальные и погрузочно-разгрузочные работы,добыча рыбы,других водных животных и растений придонными орудиями лова,устройство водопоев,колка и заготовка льда(в ОЗ подводных кабельных линий электропередачи);д)проход судов,у которых расстояние по вертикали от верхнего крайнего габарита с грузом или без груза до нижней точки провеса проводов переходов воздушных линий электропередачи через водоемы менее минимально допустимого расстояния,в том числе с учетом максимального уровня подъема воды при паводке;е)проезд машин и механизмов,имеющих общую высоту с грузом или без груза от поверхности дороги более4,5метра(в ОЗ воздушных линий электропередачи);ж)земляные работы на глубине более0,3метра(на вспахиваемых землях на глубине более0,45метра),а также планировка грунта (в ОЗ подземных кабельных линий электропередачи);з)полив сельскохозяйственных культур в случае,если высота струи воды может составить свыше3метров(в ОЗ воздушных линий электропередачи);и)полевые сельскохозяйственные работы с применением сельскохозяйственных машин и оборудования высотой более4метров(в ОЗ воздушных линий электропередачи)или полевые сельскохозяйственные работы,связанные с вспашкой земли(в ОЗ кабельных линий электропередачи)П11.В ОЗ,установленных для объектов электросетевого хозяйства напряжением до1000вольт запрещается:а)размещать детские и спортивные площадки,стадионы,рынки,торговые точки,полевые станы,загоны для скота,гаражи и стоянки всех видов машин и механизмов,садовые,огородные земельные участки и иные объекты недвижимости,расположенные в границах территории ведения гражданами садоводства или огородничества для собственных нужд,объекты жилищного строительства,в том числе индивидуального(в ОЗ воздушных линий электропередачи)б)складировать или размещать хранилища любых,в том числе горюче-смазочных,материалов;в)устраивать причалы для стоянки судов,барж и плавучих кранов,бросать якоря с судов и осуществлять их проход с отданными якорями,цепями,лотами,волокушами и тралами(в ОЗ подводных кабельных линий электропередачи); Реестровый номер границы: 29:16-6.994; Вид объекта реестра границ: Зона с особыми условиями использования территории; Вид зоны по документу: Зона с особыми условиями использования территории "ВЛ-0,4 кВ Устьянская"; Тип зоны: Охранная зона инженерных коммуникаций</p>	
29:16:080801:1655/4	910	вид ограничения (обременения): ограничения прав на земельный участок, предусмотренные статьей 56 Земельного кодекса	



ДОКУМЕНТ ПОДПИСАН
ЭЛЕКТРОННОЙ ПОДПИСЬЮ

Сертификат: 00ВВ056В7401СВ38Д2В3576АСДС8425108

Владелец: ФЕДЕРАЛЬНАЯ СЛУЖБА ГОСУДАРСТВЕННОЙ

РЕГИСТРАЦИИ, КАДАСТРА И КАРТОГРАФИИ

Действителен: с 27.06.2023 по 19.09.2024

полное наименование должности

инициалы, фамилия

Земельный участок			
вид объекта недвижимости			
Лист № 4 раздела 4.1	Всего листов раздела 4.1: 6	Всего разделов: 8	Всего листов выписки: 28
17.11.2023г. № КУВИ-001/2023-260307142			
Кадастровый номер:		29:16:080801:1655	
		<p>Российской Федерации; Срок действия: не установлен; реквизиты документа-основания: водный кодекс РФ от 03.06.2006 № 74-ФЗ; постановление "Об утверждении Правил установления на местности границ водоохранных зон и границ прибрежных защитных полос водных объектов" от 10.01.2009 № 17 выдан: Правительство Российской Федерации; постановление "Об утверждении границ водоохранных зон и прибрежных защитных полос участков рек Северная Двина, Корелы, Юрас, Ильматиха, Лесная, Ижма, Лявля и озер Лахта, Холмовское, в границах поселений муниципального образования "Приморский муниципальный район» Архангельской области от 24.09.2020 № 30п выдан: Министерство природных ресурсов и лесопромышленного комплекса Архангельской области; Содержание ограничения (обременения): В соответствии со ст.65 Водного кодекса Российской Федерации от 03.06.2006 N 74-ФЗ в границах водоохранных зон запрещаются: 1)использование сточных вод в целях регулирования плодородия почв; 2)размещение кладбищ, скотомогильников, объектов размещения отходов производства и потребления, химических, взрывчатых, токсичных, отравляющих и ядовитых веществ, пунктов захоронения радиоактивных отходов; 3)осуществление авиационных мер по борьбе с вредными организмами; 4)движение и стоянка транспортных средств (кроме специальных транспортных средств), за исключением их движения по дорогам и стоянки на дорогах и в специально оборудованных местах, имеющих твердое покрытие; 5) размещение автозаправочных станций, складов горюче-смазочных материалов (за исключением случаев, если автозаправочные станции, склады горюче-смазочных материалов размещены на территориях портов, судостроительных и судоремонтных организаций, инфраструктуры внутренних водных путей при условии соблюдения требований законодательства в области охраны окружающей среды и Водного Кодекса), станций технического обслуживания, используемых для технического осмотра и ремонта транспортных средств, осуществление мойки транспортных средств; 6) размещение специализированных хранилищ пестицидов и агрохимикатов, применение пестицидов и агрохимикатов; 7) сброс сточных, в том числе дренажных, вод; 8) разведка и добыча общераспространенных полезных ископаемых (за исключением случаев, если разведка и добыча общераспространенных полезных ископаемых осуществляются пользователями недр, осуществляющими разведку и добычу иных видов полезных ископаемых, в границах предоставленных им в соответствии с законодательством Российской Федерации о недрах горных отводов и (или) геологических отводов на основании утвержденного технического проекта в соответствии со статьей 19.1 Закона Российской Федерации от 21 февраля 1992 года N 2395-1 "О недрах").; Реестровый номер границы: 29:16-6.1125; Вид объекта реестра границ: Зона с особыми условиями использования территории; Вид зоны по документу: Водоохранная зона р. Северная Двина в границах населенных пунктов дер. Гневашево МО "Островное", пос. Уемский МО «Уемское», дер. Конецгорье МО «Боброво-Лявленское» Приморского района Архангельской области; Тип зоны: Водоохранная зона</p>	
29:16:080801:1655/5	910	<p>вид ограничения (обременения): ограничения прав на земельный участок, предусмотренные статьей 56 Земельного кодекса Российской Федерации; Срок действия: не установлен; реквизиты документа-основания: водный кодекс РФ от 03.06.2006 № 74-ФЗ; постановление "Об утверждении Правил установления на местности границ водоохранных зон и границ прибрежных</p>	



ДОКУМЕНТ ПОДПИСАН
ЭЛЕКТРОННОЙ ПОДПИСЬЮ

Сертификат: 00BV056B7401CB38D2B3576ACDC8425108

Владелец: ФЕДЕРАЛЬНАЯ СЛУЖБА ГОСУДАРСТВЕННОЙ
РЕГИСТРАЦИИ, КАДАСТРА И КАРТОГРАФИИ
Действителен: с 27.06.2023 по 19.09.2024

полное наименование должности

инициалы, фамилия

Земельный участок			
вид объекта недвижимости			
Лист № 5 раздела 4.1	Всего листов раздела 4.1: 6	Всего разделов: 8	Всего листов выписки: 28
17.11.2023г. № КУВИ-001/2023-260307142			
Кадастровый номер:		29:16:080801:1655	
		<p>защитных полос водных объектов" от 10.01.2009 № 17 выдан: Правительство Российской Федерации; постановление "Об утверждении границ водоохранных зон и прибрежных защитных полос участков рек Северная Двина, Корелы, Юрас, Ильматиха, Лесная, Ижма, Лявля и озер Лахта, Холмовское, в границах поселений муниципального образования "Приморский муниципальный район» Архангельской области от 24.09.2020 № 30п выдан: Министерство природных ресурсов и лесопромышленного комплекса Архангельской области; Содержание ограничения (обременения): В соответствии со ст.65 Водного кодекса Российской Федерации от 03.06.2006 N 74-ФЗ в границах прибрежных защитных полос запрещаются:</p> <p>1)использование сточных вод в целях регулирования плодородия почв; 2)размещение кладбищ, скотомогильников, объектов размещения отходов производства и потребления, химических, взрывчатых, токсичных, отравляющих и ядовитых веществ, пунктов захоронения радиоактивных отходов; 3)осуществление авиационных мер по борьбе с вредными организмами; 4)движение и стоянка транспортных средств (кроме специальных транспортных средств), за исключением их движения по дорогам и стоянки на дорогах и в специально оборудованных местах, имеющих твердое покрытие; 5) размещение автозаправочных станций, складов горюче-смазочных материалов (за исключением случаев, если автозаправочные станции, склады горюче-смазочных материалов размещены на территориях портов, судостроительных и судоремонтных организаций, инфраструктуры внутренних водных путей при условии соблюдения требований законодательства в области охраны окружающей среды и Водного Кодекса), станций технического обслуживания, используемых для технического осмотра и ремонта транспортных средств, осуществление мойки транспортных средств; 6) размещение специализированных хранилищ пестицидов и агрохимикатов, применение пестицидов и агрохимикатов; 7) сброс сточных, в том числе дренажных, вод; 8) разведка и добыча общераспространенных полезных ископаемых (за исключением случаев, если разведка и добыча общераспространенных полезных ископаемых осуществляются пользователями недр, осуществляющими разведку и добычу иных видов полезных ископаемых, в границах предоставленных им в соответствии с законодательством Российской Федерации о недрах горных отводов и (или) геологических отводов на основании утвержденного технического проекта в соответствии со статьей 19.1 Закона Российской Федерации от 21 февраля 1992 года N 2395-1 "О недрах"). 9) распашка земель; 10) размещение отвалов размываемых грунтов; 11) выпас сельскохозяйственных животных и организация для них летних лагерей, ванн.; Реестровый номер границы: 29:00-6.312; Вид объекта реестра границ: Зона с особыми условиями использования территории; Вид зоны по документу: Прибрежная защитная полоса р. Северная Двина в границах населенных пунктов дер. Гневашево МО "Островное", пос. Уемский МО «Уемское», дер. Конецгорье МО «Боброво-Лявленское» Приморского района Архангельской области; Тип зоны: Прибрежная защитная полоса</p>	
29:16:080801:1655/6	44	<p>вид ограничения (обременения): ограничения прав на земельный участок, предусмотренные статьей 56 Земельного кодекса Российской Федерации; Срок действия: не установлен; реквизиты документа-основания: постановление "Об установлении публичного сервитута" от 21.12.2022 № 2228 выдан: Администрация городского округа "Город Архангельск"; Содержание</p>	



ДОКУМЕНТ ПОДПИСАН
ЭЛЕКТРОННОЙ ПОДПИСЬЮ

Сертификат: 00BV056B7401CB38D2B3576ACDC8425108

Владелец: ФЕДЕРАЛЬНАЯ СЛУЖБА ГОСУДАРСТВЕННОЙ
РЕГИСТРАЦИИ, КАДАСТРА И КАРТОГРАФИИ
Действителен: с 27.06.2023 по 19.09.2024

полное наименование должности

инициалы, фамилия

Земельный участок			
вид объекта недвижимости			
Лист № 6 раздела 4.1	Всего листов раздела 4.1: 6	Всего разделов: 8	Всего листов выписки: 28
17.11.2023г. № КУВИ-001/2023-260307142			
Кадастровый номер:		29:16:080801:1655	
		ограничения (обременения): Публичный сервитут в целях размещения объекта электросетевого хозяйства: "ВЛ-0,4 Устьянская". Срок действия публичного сервитута - 49 лет. Лицо в пользу которого устанавливается публичный сервитут: Публичное акционерное общество "Россети Северо-Запад", ИНН 7802312751, ОГРН 1047855175785, почтовый адрес: 196247, город Санкт-Петербург, площадь Конституции, дом 3, литер А, помещение 16Н, адрес электронной почты: post@mrsksevzap.ru.; Реестровый номер границы: 29:00-6.408; Вид объекта реестра границ: Зона с особыми условиями использования территории; Вид зоны по документу: Публичный сервитут объекта электросетевого хозяйства "ВЛ-0,4 Устьянская"; Тип зоны: Зона публичного сервитута	

полное наименование должности	 ДОКУМЕНТ ПОДПИСАН ЭЛЕКТРОННОЙ ПОДПИСЬЮ Сертификат: 00BV056V7401CB38D2B3576ACDC8425108 Владелец: ФЕДЕРАЛЬНАЯ СЛУЖБА ГОСУДАРСТВЕННОЙ РЕГИСТРАЦИИ, КАДАСТРА И КАРТОГРАФИИ Действителен: с 27.06.2023 по 19.09.2024	инициалы, фамилия
-------------------------------	---	-------------------

Выписка из Единого государственного реестра недвижимости об объекте недвижимости

Сведения о частях земельного участка

Земельный участок			
вид объекта недвижимости			
Лист № 1 раздела 4.2	Всего листов раздела 4.2: 6	Всего разделов: 8	Всего листов выписки: 28
17.11.2023г. № КУВИ-001/2023-260307142			
Кадастровый номер:		29:16:080801:1655	

Сведения о характерных точках границы части (частей) земельного участка				
Учетный номер части: 29:16:080801:1655/1				
Система координат				
Номер точки	Координаты, м		Описание закрепления на местности	Средняя квадратичная погрешность определения координат характерных точек границ земельного участка, м
	X	Y		
1	2	3	4	5
1	645582.68	2533056.38	-	-
2	645581.16	2533055.85	-	-
3	645581.74	2533040.9	-	-
4	645582.67	2533056.37	-	-
1	645582.68	2533056.38	-	-
1	645594.04	2533065.86	-	-
2	645591.57	2533060.83	-	-
3	645594.45	2533064.39	-	-
1	645594.04	2533065.86	-	-

полное наименование должности	 ДОКУМЕНТ ПОДПИСАН ЭЛЕКТРОННОЙ ПОДПИСЬЮ	инициалы, фамилия
	Сертификат: 00ВВ056В7401СВ38D2В3576АСDС8425108 Владелец: ФЕДЕРАЛЬНАЯ СЛУЖБА ГОСУДАРСТВЕННОЙ РЕГИСТРАЦИИ, КАДАСТРА И КАРТОГРАФИИ Действителен: с 27.06.2023 по 19.09.2024	

Земельный участок				
вид объекта недвижимости				
Лист № 2 раздела 4.2		Всего листов раздела 4.2: 6		Всего разделов: 8
17.11.2023г. № КУВИ-001/2023-260307142				
Кадастровый номер:			29:16:080801:1655	
Сведения о характерных точках границы части (частей) земельного участка				
Учетный номер части: 29:16:080801:1655/2				
Система координат				
Номер точки	Координаты, м		Описание закрепления на местности	Средняя квадратичная погрешность определения координат характерных точек границ земельного участка, м
	X	Y		
1	2	3	4	5
1	645633.57	2533012.78	-	-
2	645642.32	2533039.5	-	-
3	645634.02	2533044.36	-	-
4	645625.97	2533040.02	-	-
5	645591.65	2533025.05	-	-
1	645633.57	2533012.78	-	-



ДОКУМЕНТ ПОДПИСАН
ЭЛЕКТРОННОЙ ПОДПИСЬЮ

Сертификат: 00ВВ056В7401СВ38D2В3576АСDС8425108

Владелец: ФЕДЕРАЛЬНАЯ СЛУЖБА ГОСУДАРСТВЕННОЙ
РЕГИСТРАЦИИ, КАДАСТРА И КАРТОГРАФИИ
Действителен: с 27.06.2023 по 19.09.2024

полное наименование должности

инициалы, фамилия

Земельный участок				
вид объекта недвижимости				
Лист № 3 раздела 4.2		Всего листов раздела 4.2: 6		Всего разделов: 8
17.11.2023г. № КУВИ-001/2023-260307142				
Кадастровый номер:			29:16:080801:1655	
Сведения о характерных точках границы части (частей) земельного участка				
Учетный номер части: 29:16:080801:1655/3				
Система координат				
Номер точки	Координаты, м		Описание закрепления на местности	Средняя квадратичная погрешность определения координат характерных точек границ земельного участка, м
	X	Y		
1	2	3	4	5
1	645642.32	2533039.5	-	-
2	645641.12	2533040.21	-	-
3	645632.2	2533014.18	-	-
4	645631.93	2533013.26	-	-
5	645633.57	2533012.78	-	-
1	645642.32	2533039.5	-	-



ДОКУМЕНТ ПОДПИСАН
ЭЛЕКТРОННОЙ ПОДПИСЬЮ

Сертификат: 00ВВ056В7401СВ38D2В3576АСDС8425108

Владелец: ФЕДЕРАЛЬНАЯ СЛУЖБА ГОСУДАРСТВЕННОЙ
РЕГИСТРАЦИИ, КАДАСТРА И КАРТОГРАФИИ
Действителен: с 27.06.2023 по 19.09.2024

полное наименование должности

инициалы, фамилия

Земельный участок

вид объекта недвижимости

Лист № 4 раздела 4.2

Всего листов раздела 4.2: 6

Всего разделов: 8

Всего листов выписки: 28

17.11.2023г. № КУВИ-001/2023-260307142

Кадастровый номер:

29:16:080801:1655

Сведения о характерных точках границы части (частей) земельного участка

Учетный номер части: 29:16:080801:1655/4

Система координат

Номер точки	Координаты, м		Описание закрепления на местности	Средняя квадратичная погрешность определения координат характерных точек границ земельного участка, м
	X	Y		
1	2	3	4	5
1	645594.77	2533067.34	-	-
2	645590.75	2533059.16	-	-
3	645581.16	2533055.85	-	-
4	645582.25	2533027.8	-	-
5	645605.12	2533021.11	-	-
6	645607.3	2533060	-	-
1	645594.77	2533067.34	-	-



ДОКУМЕНТ ПОДПИСАН
ЭЛЕКТРОННОЙ ПОДПИСЬЮ

Сертификат: 00ВВ056В7401СВ38D2В3576АСDС8425108

Владелец: ФЕДЕРАЛЬНАЯ СЛУЖБА ГОСУДАРСТВЕННОЙ

РЕГИСТРАЦИИ, КАДАСТРА И КАРТОГРАФИИ

Действителен: с 27.06.2023 по 19.09.2024

полное наименование должности

инициалы, фамилия

Земельный участок

вид объекта недвижимости

Лист № 5 раздела 4.2

Всего листов раздела 4.2: 6

Всего разделов: 8

Всего листов выписки: 28

17.11.2023г. № КУВИ-001/2023-260307142

Кадастровый номер:

29:16:080801:1655

Сведения о характерных точках границы части (частей) земельного участка

Учетный номер части: 29:16:080801:1655/5

Система координат

Номер точки	Координаты, м		Описание закрепления на местности	Средняя квадратичная погрешность определения координат характерных точек границ земельного участка, м
	X	Y		
1	2	3	4	5
1	645607.3	2533060	-	-
2	645594.77	2533067.34	-	-
3	645590.75	2533059.16	-	-
4	645581.16	2533055.85	-	-
5	645582.25	2533027.8	-	-
6	645605.12	2533021.11	-	-
1	645607.3	2533060	-	-



ДОКУМЕНТ ПОДПИСАН
ЭЛЕКТРОННОЙ ПОДПИСЬЮ

Сертификат: 00ВВ056В7401СВ38D2В3576АСDС8425108

Владелец: ФЕДЕРАЛЬНАЯ СЛУЖБА ГОСУДАРСТВЕННОЙ

РЕГИСТРАЦИИ, КАДАСТРА И КАРТОГРАФИИ

Действителен: с 27.06.2023 по 19.09.2024

полное наименование должности

инициалы, фамилия

Земельный участок				
вид объекта недвижимости				
Лист № 6 раздела 4.2		Всего листов раздела 4.2: 6		Всего разделов: 8
17.11.2023г. № КУВИ-001/2023-260307142				
Кадастровый номер:			29:16:080801:1655	
Сведения о характерных точках границы части (частей) земельного участка				
Учетный номер части: 29:16:080801:1655/6				
Система координат				
Номер точки	Координаты, м		Описание закрепления на местности	Средняя квадратичная погрешность определения координат характерных точек границ земельного участка, м
	X	Y		
1	2	3	4	5
1	645642.32	2533039.5	-	-
2	645641.12	2533040.21	-	-
3	645632.2	2533014.18	-	-
4	645631.93	2533013.26	-	-
5	645633.57	2533012.78	-	-
6	645642.32	2533039.5	-	-



ДОКУМЕНТ ПОДПИСАН
ЭЛЕКТРОННОЙ ПОДПИСЬЮ

Сертификат: 00ВВ056В7401СВ38D2В3576АСDС8425108

Владелец: ФЕДЕРАЛЬНАЯ СЛУЖБА ГОСУДАРСТВЕННОЙ
РЕГИСТРАЦИИ, КАДАСТРА И КАРТОГРАФИИ
Действителен: с 27.06.2023 по 19.09.2024

полное наименование должности

инициалы, фамилия

План-схема расположения домовладения в границах ЗУ
с кадастровым номером 29:16:080801:1655

